

24^{ème} RALLYE MISTRAL - 8^{ème} RALLYE MISTRAL VHC


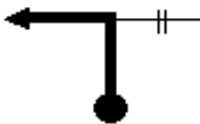

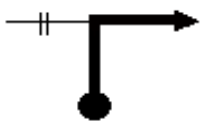

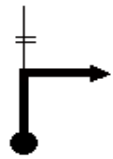

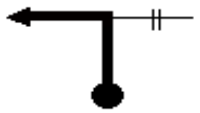



LIVRE DE ROUTE






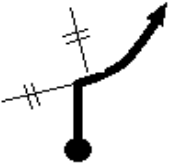
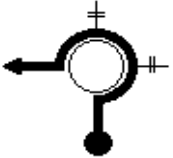
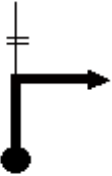


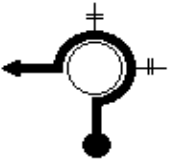
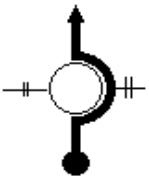
24 ème RALLYE MISTRAL - 8ème RALLYE MISTRAL VHC

CH 0 → CH 0 A	1ère SECTION : ROGNES - PELISSANNE
Temps imparti : 5'	

	DISTANCE		DIRECTIONS	INFORMATIONS	KMS DEGRESSIF	
	Total	Partiel				
1	0	0	 CH N° 0	SORTIE PARC FERME	0,85	
2	0,1	0,1		AG	0,75	
3	0,2	0,1		AG - VERS CD 543	0,65	
4	0,3	0,1		 CEDEZ LE PASSAGE	AD	0,55
5	0,6	0,3		AD - RUE FONTVIEILLE	0,25	
6	0,7	0,1		AG - BD DES FERRAGES (PRENDRE LE SENS INTERDIT)	0,15	
7	0,8	0,1		AG - COURS SAINT ETIENNE (PRENDRE LE SENS INTERDIT)	0,05	
8	0,85	0,05	 CH N° 0A	ARCHE (DEVANT L'OFFICE DU TOURISME)	0	




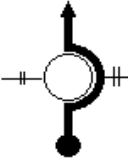
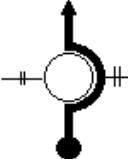
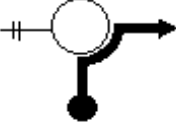
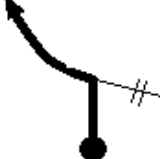


24 ème RALLYE MISTRAL - 8ème RALLYE MISTRAL VHC

CH 0A → CH 0B	1ère SECTION : ROGNES - PELISSANNE
Temps imparti : 27'	

	DISTANCE		DIRECTIONS	INFORMATIONS	DEGRESSIF
	Total	Partiel			
9	0	0	 CH N° 0A		20,35
10	0,05	0,05		AD	20,3
11	0,7	0,65		AD → D15 LAMBESC	19,65
12	6,6	5,9		AG 3ème SORTIE → RN7 LAMBESC	13,75
13	8,5	1,9		AD → D917 LAMBESC SALON	11,85
14				ATTENTION NOMBREUX DOS D'ANES	
15	10,1	1,6		AG 3ème SORTIE → D15 PELISSANNE LA BARBEN	10,25
16	10,4	0,3		2ème SORTIE → D15 PELISSANNE SALON	9,95

24 ème RALLYE MISTRAL - 8ème RALLYE MISTRAL VHC

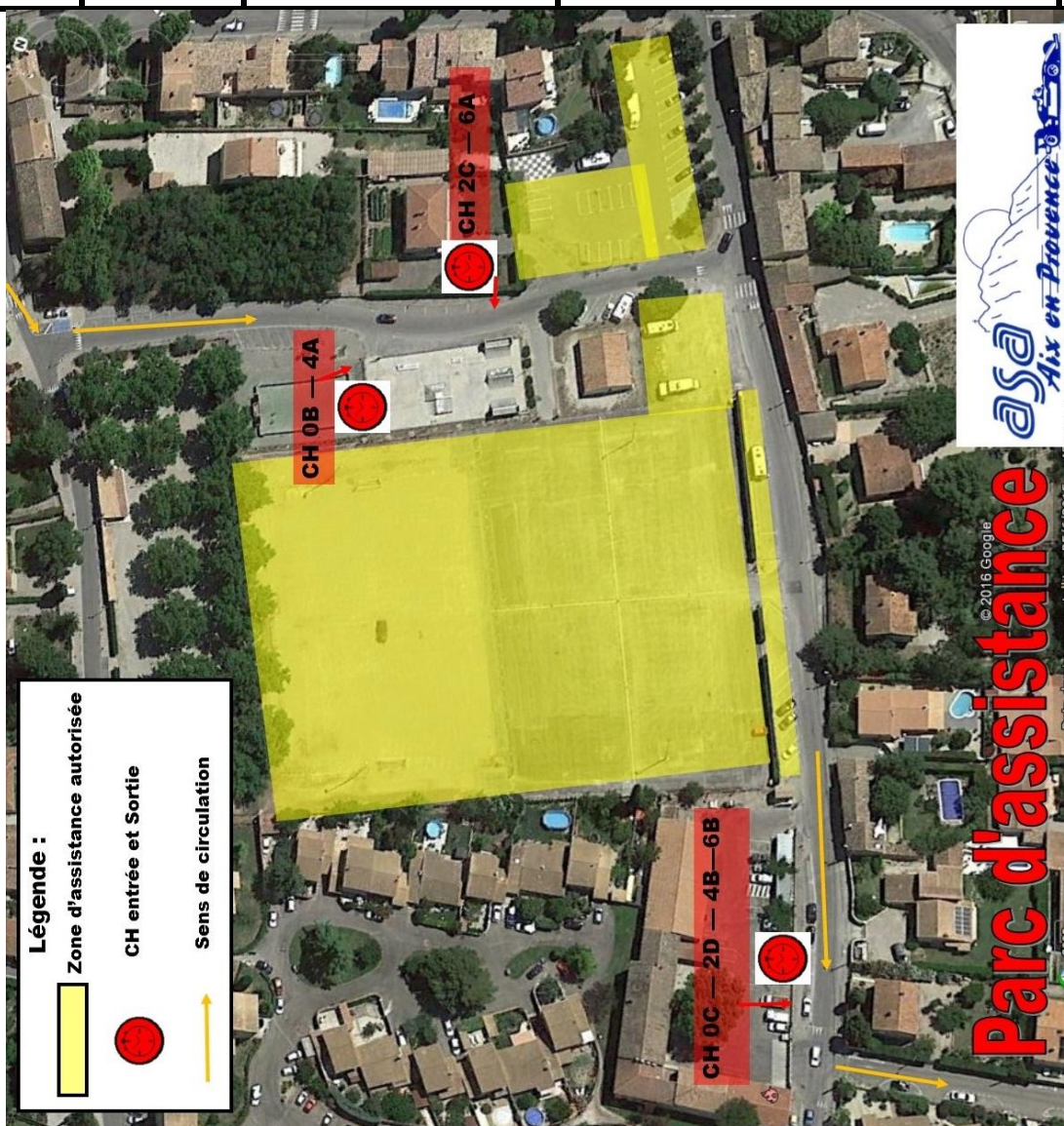
CH 0A → CH 0 B	1ère SECTION : ROGNES - PELISSANNE
Temps imparti : 27'	

	DISTANCE		DIRECTIONS	INFORMATIONS	DEGRESSIF
	Total	Partiel			
17	16,9	6,5		TD → D15 PELISSANNE	3,45
18	17,1	0,2		TD → D15 PELISSANNE	3,25
19	18,4	1,3		TD → SALON	1,95
20	18,9	0,5		2ème SORTIE → D15 AIX / SALON / LANCON	1,45
21	19,1	0,2		2ème SORTIE → D572 A54 / SALON / LANCON / LA FARE / ST CHAMAS	1,25
22	19,9	0,8		1ère SORTIE → D17 PELISSANNE / PROUVENQUE	0,45
23	20,1	0,2		 AG → D572A CENTRE VILLE AURONS	0,25
24	20,2	0,1		AG → Av RAPLAOUSSE (STADE)	0,15

24 ème RALLYE MISTRAL - 8ème RALLYE MISTRAL VHC


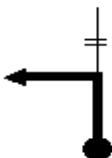
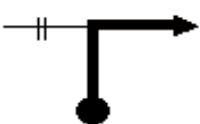

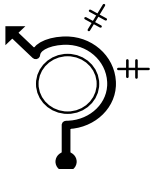
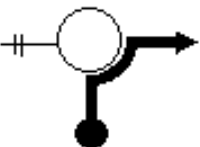

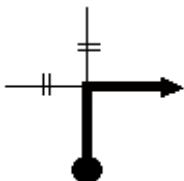

CH 0A → CH 0 B	1ère SECTION : ROGNES - PELISSANNE
Temps imparti : 27'	

	DISTANCE		DIRECTIONS	INFORMATIONS	DEGRESSIF
	Total	Partiel			
25	20,3	0,1		AG → Av BRASSENS	0,05
26	20,35	0,05	 CH N° 0B	ENTREE PARC D'ASSISTANCE / 15' (DEVANT LE JEU D'ENFANTS)	0



24 ème RALLYE MISTRAL - 8ème RALLYE MISTRAL VHC

CH 0C → CH 1	1ère SECTION : ROGNES - PELISSANNE
Temps imparti : 15'	

	DISTANCE		DIRECTIONS	INFORMATIONS	DEGRESSIF
	Total	Partiel			
27	0	0	 CH N° 0C-2D	SORTIE PARC D'ASSISTANCE - CHEMIN DE PROUVENQUE (devant les services technique)	10,2
28	0,05	0,05		AG - ALLEE VANTADOUR	10,15
29	0,1	0,05		 AD	10,1
30	0,2	0,1		3ème SORTIE → D572 AIX EN PCE/ ST CANNAT	10
31	0,6	0,4		1ère SORTIE → D17 EGUILLES / LA BASTIDE D'ASTRE	9,6
32	8	7,4		PONT TRES TRES ETROIT	2,2
33	10	2		AD → D67E COUDOUX	0,2
34	10,2	0,2	 CH N° 1 et 3	ES 1 et 3 LES 4 TERMES / COUDOUX	0

24 ème RALLYE MISTRAL - 8ème RALLYE MISTRAL VHC


DES 1 → CH 2

1ère SECTION : ROGNES - PELISSANNE


Temps impartit : 25'

ES 1 et 3 LES 4 TERMES / COUDOUX

CH




DES



AES





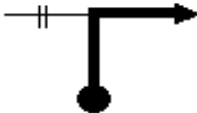



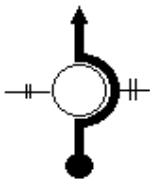


STOP




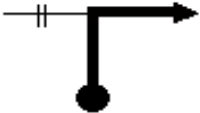

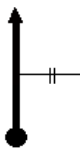
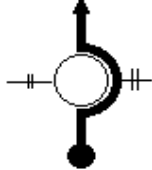
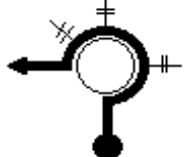
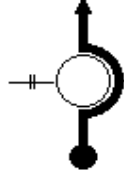
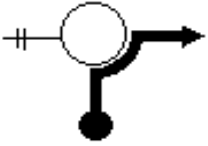
24 ème RALLYE MISTRAL - 8ème RALLYE MISTRAL VHC

DES 1 → CH 2	1ère SECTION : ROGNES - PELISSANNE
Temps imparti : 25'	

	DISTANCE		DIRECTIONS	INFORMATIONS	DEGRESSIF
	Total	Partiel			
35	0	0	 DES 1 et 3		19,9
36	4,3	4,3	 AES 1 et 3	A LA SORTIE DU VIRAGE GAUCHE	15,6
37	4,4	0,1		DISPOSITIF DE RALENTISSEMENT	15,5
38	4,5	0,1	 STOP 1 et 3	APRES LE CHÂTEAU D'EAU SUR LA GAUCHE,	15,4
39	4,95	0,45		 AD	14,95
40	5,1	0,15		SUIVRE LA ROUTE PRINCIPALE	14,8
41	5,4	0,3		3ème SORTIE D19 LA FARE / AUTOROUTE A8	14,5
42	5,8	0,4		2ème SORTIE D19 AUTOROUTE A8 / AIX EN PCE	14,1

24 ème RALLYE MISTRAL - 8ème RALLYE MISTRAL VHC

DES 1 → CH 2	1ère SECTION : ROGNES - PELISSANNE
Temps imparti : 25'	

	DISTANCE		DIRECTIONS	INFORMATIONS	DEGRESSIF
	Total	Partiel			
43	6	0,2			13,9
44	6,4	0,4		 AD D10 AIX / LA FARE LES OLIVIERS	13,5
45	6,9	0,5		TD - NE PAS PRENDRE L'AUTOROUTE	13
46	7,3	0,4		PASSAGE SUR LE PONT AU DESSUS DE L'AUTOROUTE	12,6
47	7,55	0,25		2ème SORTIE D10 LA FARE LES OLIVIERS	12,35
48	8,3	0,75		4ème SORTIE D10 ST CHAMAS / SALON	11,6
49	13,3	5		1ère SORTIE D10 SALON / ST CHAMAS	6,6
50	14	0,7		1ère SORTIE D113 SALON / ST CHAMAS	5,9

24 ème RALLYE MISTRAL - 8ème RALLYE MISTRAL VHC

DES 1 → CH 2	1ère SECTION : ROGNES - PELISSANNE
Temps imparti : 25 '	

	DISTANCE		DIRECTIONS	INFORMATIONS	DEGRESSIF
	Total	Partiel			
51	14,8	0,8		TD	5,1
52	15	0,2		TD	4,9
53	15,1	0,1		 B16 - LIMITATION VITESSE 70KM/H	4,8
54	16,8	1,7		4ème SORTIE D10 ST CHAMAS	3,1
55	19,7	2,9		AD D21 LANCON DE PCE	0,2
56	19,9	0,2		CH N° 2 et 4	0

24 ème RALLYE MISTRAL - 8ème RALLYE MISTRAL VHC

DES 1 → CH 2

1ère SECTION : ROGNES - PELISSANNE


Temps imparti : 25'

ES 2 et 4 - LES BAÏSSES / LANCON DE PCE


CH



DES



AES



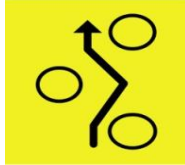





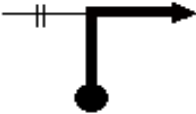

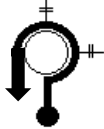


STOP



24 ème RALLYE MISTRAL - 8ème RALLYE MISTRAL VHC

DES 2 → CH 2 A	1ère SECTION : ROGNES - PELISSANNE
Temps imparti : 25'	

	DISTANCE		DIRECTIONS	INFORMATIONS	DEGRESSIF
	Total	Partiel			
57	0	0	 DES 2 et 4	AU CHEMIN APRES LE VIRAGE DROITE	17
58	2,3	2,3			14,7
59	3,2	0,9			13,8
60	4	0,8	 AES 2 et 4	AU CHEMIN EN TERRE A DROITE	13
61	4,2	0,2		DISPOSITIF DE RALENTISSEMENT	12,8
62	4,4	0,2	 STOP 2 et 4	AU NIVEAU DU CHEMIN ET TRANSFO ELECTRIQUE	12,6
63	5	0,6		 AD LA FARE	12
64	6,3	1,3		3ème SORTIE - FAIRE DEMI TOUR D113 SALON / GRANS	10,7

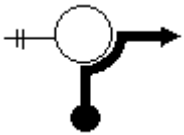
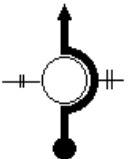
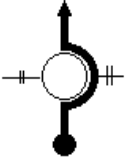
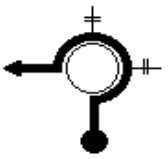

24 ème RALLYE MISTRAL - 8ème RALLYE MISTRAL VHC

DES 2 → CH 2 A	1ère SECTION : ROGNES - PELISSANNE
Temps imparti : 25'	

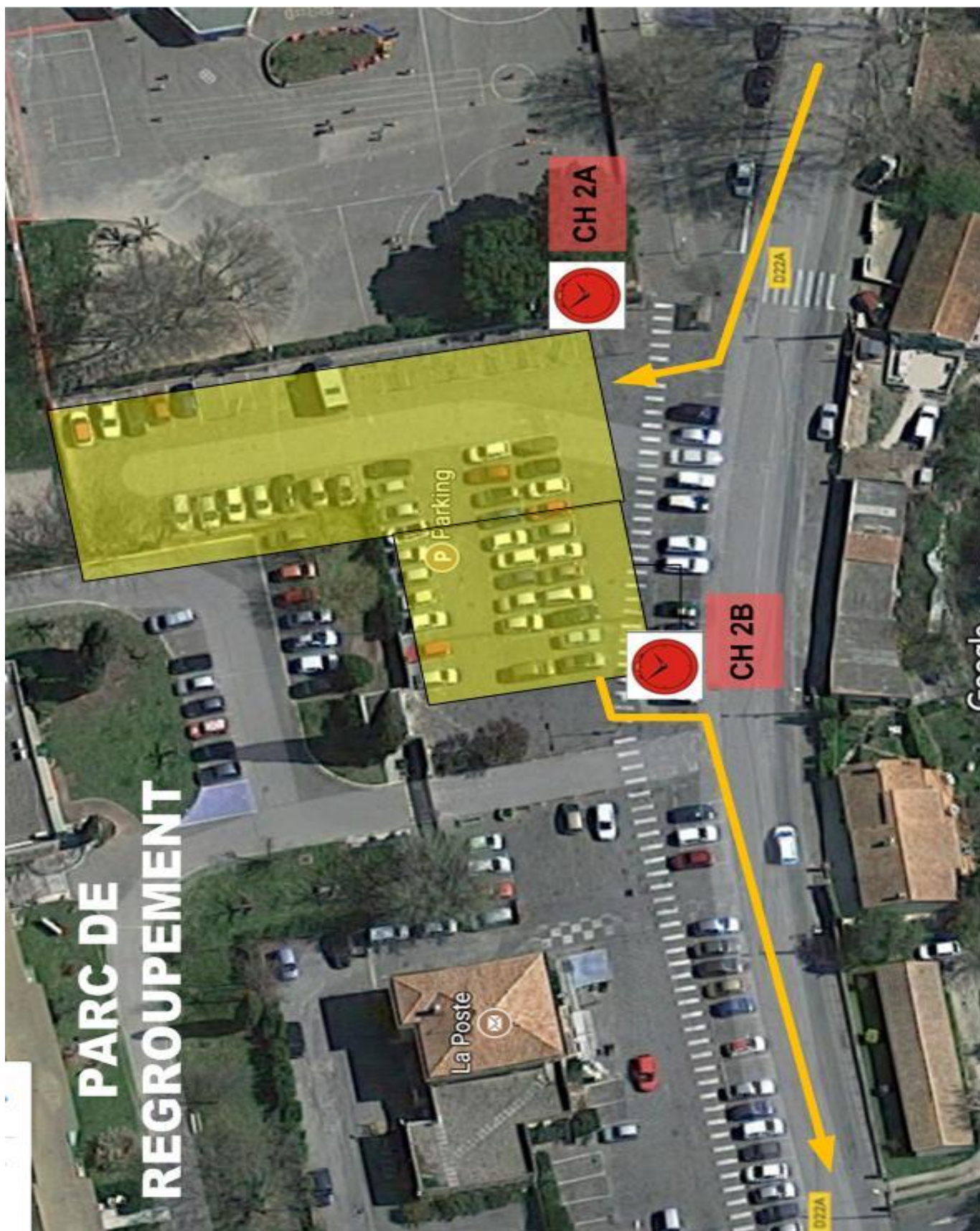
	DISTANCE		DIRECTIONS	INFORMATIONS	DEGRESSIF
	Total	Partiel			
65	7,7	1,4		TD	9,3
66	8,1	0,4		TD	8,9
67	9,2	1,1		1ère SORTIE - D19D LANCON DE PCE	7,8
68	10,2	1		2ème SORTIE - D15 LANCON / PELISSANNE	6,8
69	10,5	0,3		SUIVRE ROUTE PRINCIPALE → D15 PELISSANNE	6,5
70	10,65	0,15		AG → D15 PELISSANNE	6,35
71	11,2	0,55		2ème SORTIE - D15 PELISSANNE / LA BARBEN	5,8
72	11,6	0,4		3ème SORTIE - D15 PELISSANNE	5,4

24 ème RALLYE MISTRAL - 8ème RALLYE MISTRAL VHC

DES 2 → CH 2 A	1ère SECTION : ROGNES - PELISSANNE
Temps imparti : 25'	


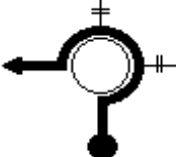
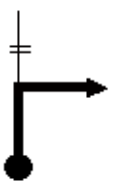


	DISTANCE		DIRECTIONS	INFORMATIONS	DEGRESSIF
	Total	Partiel			
73	13,8	2,2		PASSAGE SUR LE PONT AU DESSUS DE L'AUTOROUTE	3,2
74	15,3	1,5		1ère SORTIE → D572 AIX / EGUILLES	1,7
75	15,65	0,35		2ème SORTIE - D572 AIX / ST CHAMAS	1,35
76	16,6	0,95		2ème SORTIE - D15 LAMBESC / LA BARBEN	0,4
77	16,85	0,25		3ème SORTIE - D22A PELISSANNE	0,15
78	17,7	0,15		PARC DE REGROUPEMENT 30'	0

24 ème RALLYE MISTRAL - 8ème RALLYE MISTRAL VHC



24 ème RALLYE MISTRAL - 8ème RALLYE MISTRAL VHC

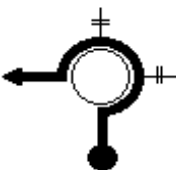





CH 2 B → CH 2 C	1ère SECTION : ROGNES - PELISSANNE
Temps imparti : 5'	

	DISTANCE		DIRECTIONS	INFORMATIONS	DEGRESSIF
	Total	Partiel			
79	0	0	 CH N° 2B	SORTIE PARC DE REGROUPEMENT	0,3
80	0,1	0,1		3ème SORTIE → D572A AIX / AV ST ROCH	0,2
81	0,2	0,1		AD → Av RAPLAOUSSE (STADE)	0,1
82	0,25	0,05		AG → Av BRASSENS	0,05
83	0,3	0,05	 CH N° 2C	ENTREE PARC D'ASSISTANCE / 1H20' (DEVANT LE JEU D'ENFANTS)	0

Fin du 1er TOUR, Pour aller sur les ES 3 et 4, reprendre page 5 ligne 27 jusqu'à la page 13 ligne 74, puis revenir page 16 ligne 84.

24 ème RALLYE MISTRAL - 8ème RALLYE MISTRAL VHC

2ème SECTION : PELISSANNE - ROGNES


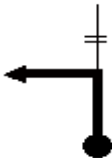
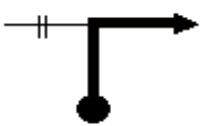

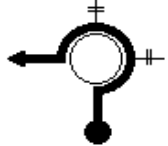
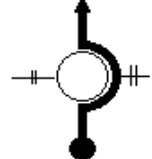
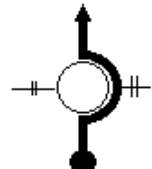
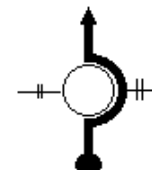
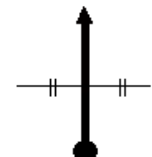
	DISTANCE		DIRECTIONS	INFORMATIONS	DEGRESSIF
	Total	Partiel			
84	15,3	1,5		3ème SORTIE → PELLISSANE - Cours Victor Hugo	
85	15,7	0,4		 AG → D572A CENTRE VILLE AURONS	
86	15,8	0,1		AG → Av RAPLAOUSSE (STADE)	
87	15,9	0,1		AG → Av BRASSENS	
88	15,95	0,05	 CH N° 4A	ENTREE PARC D'ASSISTANCE / 40' (DEVANT LE JEU D'ENFANTS)	

24^{ème} RALLYE MISTRAL - 8^{ème} RALLYE MISTRAL VHC



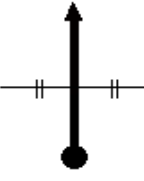
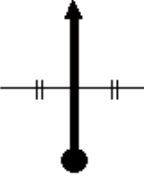
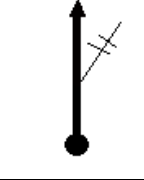
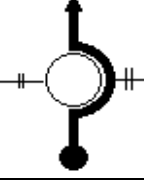
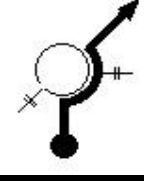


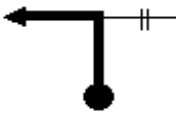
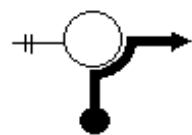
24 ème RALLYE MISTRAL - 8ème RALLYE MISTRAL VHC

CH 4B → CH 4C	2ème SECTION : PELISSANNE - ROGNES
Temps imparti : 30'	

	DISTANCE		DIRECTIONS	INFORMATIONS	DEGRESSIF
	Total	Partiel			
89	0	0	 CH N° 2D-4B	SORTIE PARC D'ASSISTANCE - CHEMIN DE PROUVENQUE (devant les services technique)	22,05
90	0,05	0,05		AG - ALLEE VANTADOUR	22
91	0,45	0,4		 AD	21,6
92	0,55	0,1		AG 3ème SORTIE → D572 AIX EN PROVENCE	21,5
93	0,95	0,4		2ème SORTIE → D572 AIX / LAMBESC	21,1
94	1,95	1		2ème SORTIE → D15 LAMBESC / LA BARBEN	20,1
95	2,15	0,2		2ème SORTIE → D15 LAMBESC	19,9
96	2,6	0,5		TD → D15 LAMBESC	19,4

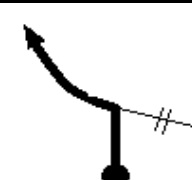
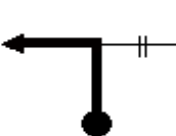
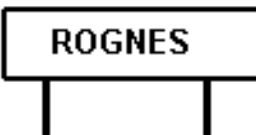
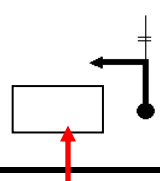
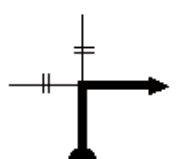
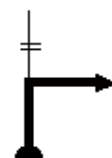
24 ème RALLYE MISTRAL - 8ème RALLYE MISTRAL VHC

CH 4 B → CH 4 C	2ème SECTION : PELISSANNE - ROGNES
Temps imparti : 30'	

	DISTANCE		DIRECTIONS	INFORMATIONS	DEGRESSIF
	Total	Partiel			
97	3,95	1,3		TD → D15 LAMBESC	18,1
98	4,15	0,2		TD → D15 LAMBESC	17,9
99	9,65	5,5		TD → LAMBESC SUD	12,4
100	10,55	0,9		2ème SORTIE → D15	11,5
101	10,95	0,4		2ème SORTIE → D915 ST CANNAT / AIX / ROGNES	11,1
102				ATTENTION NOMBREUX DOS D'ANES	
103	12,55	1,6		AG → D7N ROGNES / PERTUIS	9,5
104	14,45	1,9		1ère SORTIE → D 51 ROGNES / LE PUY STE REPARADE	7,6


24^{ème} RALLYE MISTRAL - 8^{ème} RALLYE MISTRAL VHC

CH 4 B → CH 4 C	2 ^{ème} SECTION : PELISSANNE - ROGNES
Temps imparti : 30'	

	DISTANCE		DIRECTIONS	INFORMATIONS	DEGRESSIF
	Total	Partiel			
105	20,35	5,9		SUIVRE ROUTE PRINCIPALE → D15 ROGNES	1,7
106	21,25	0,9		AG → D543 LA ROQUE D'ANTHERON	0,8
107	21,65	0,4			0,4
108	21,75	0,1		AG → SERRES DE VERSAILLES	0,3
<p>NOTES POUR LES ASSISTANCES</p> <p>Pour éviter l'embouteillage sur la petite route menant au parc, le passage sera filtré, seuls les concurrents, l'organisation et les riverains munis d'un laissez passer pourront y accéder.</p>					
109	21,85	0,1		AD → STADE	0,2
110	21,95	0,1		AD → STADE	0,1

24 ème RALLYE MISTRAL - 8ème RALLYE MISTRAL VHC

CH 4 B → CH 4 C	2ème SECTION : PELISSANNE - ROGNES
Temps imparti : 30'	

111	DISTANCE		DIRECTIONS	INFORMATIONS	DEGRESSIF
	Total	Partiel			
	22,05	0,1	 CH N° 4C	ENTREE PARC REGROUPEMENT 1H56' MAXIMUM	0




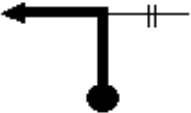
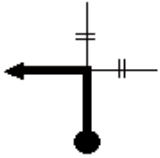
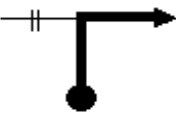

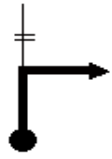



Légende :

-  Parc fermé et Parc de regroupement
-  CH entrée et Sortie
-  Sens de circulation






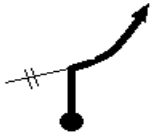


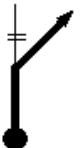

24 ème RALLYE MISTRAL - 8ème RALLYE MISTRAL VHC

CH 4 D → CH 4 E	3ème SECTION : ROGNES - PELISSANNE
Temps imparti : 5'	

	DISTANCE		DIRECTIONS	INFORMATIONS	DEGRESSIF
	Total	Partiel			
112	0	0	 CH N° 4D	SORTIE PARC DE REGROUPEMENT	0,85
113	0,1	0,1		AG	0,75
114	0,2	0,1		AG → CD543	0,65
115	0,3	0,1		 AD <small>CEDEZ LE PASSAGE</small>	0,55
116	0,6	0,3		AD - RUE FONTVIEILLE	0,25
117	0,7	0,1		AG → BD DES FERRAGES (PRENDRE LE SENS INTERDIT)	0,15
118	0,8	0,1		AG → COURS SAINT ETIENNE (PRENDRE LE SENS INTERDIT)	0,05
119	0,85	0,05	 CH N° 4E	ARCHE (DEVANT L'OFFICE DU TOURISME)	0

24 ème RALLYE MISTRAL - 8ème RALLYE MISTRAL VHC

CH 4 E → DES 5	3ème SECTION : ROGNES - PELISSANNE
Temps impartis : 15'	

	DISTANCE		DIRECTIONS	INFORMATIONS	DEGRESSIF
	Total	Partiel			
120	0	0	 CH N° 4E		8,5
121	0,05	0,05		AG	8,45
122	0,1	0,05		 AD → D15 LE PUY STE REPARADE	8,4
123	0,9	0,8		2ème SORTIE → D15 LE PUY STE REPARADE	7,6
124	1,35	0,45		AD D14C - PUYRICARD	7,15
125	8,5	7,15	 CH N° 5	A DROITE - AU CHEMIN DE GANAY - R112	0

24 ème RALLYE MISTRAL - 8ème RALLYE MISTRAL VHC

CH 4 E → DES 5

3ème SECTION : ROGNES - PELISSANNE

Temps imparti : 15'

ES 5 - LA CRIDE / ROGNES

CH



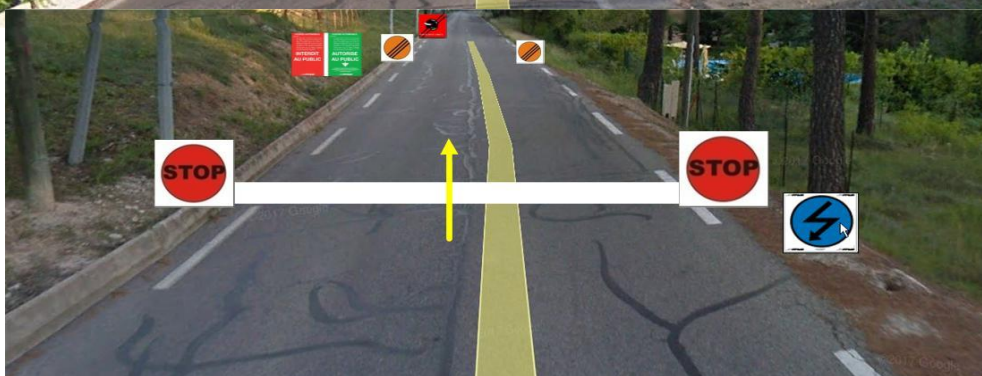
DES



AES







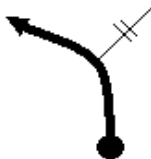
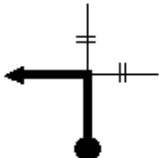


STOP



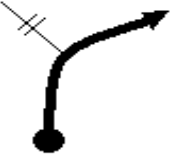
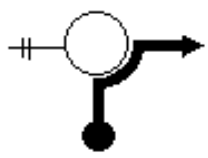
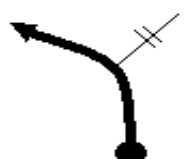
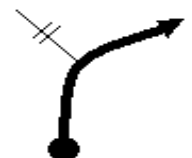
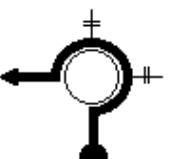




24 ème RALLYE MISTRAL - 8ème RALLYE MISTRAL VHC

DES 5 → CH 6	3ème SECTION : ROGNES - PELISSANNE
Temps imparti : 60'	

	DISTANCE		DIRECTIONS	INFORMATIONS	DEGRESSIF
	Total	Partiel			
126	0	0	 DES 5	D14	54,4
127	0,9	0,9		AG → D14 ROGNES "EPINGLE DE GANAY"	53,5
128	5	4,1	 AES 5	AD → CHEMIN EN TERRE	49,4
129	5,1	0,1		DISPOSITIF DE RALENTISSEMENT	49,3
130	5,2	0,1	 STOP 5	AD → SUR LE BORD DE ROUTE	49,2
131	5,9	0,7		PONT TRES TRES ETROIT	48,5
132	7	1,1		SUIVRE ROUTE PRINCIPALE	47,4
133	8,4	1,4		AG - D15 ROGNES / SALON	46

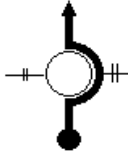
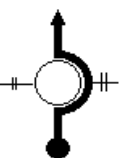
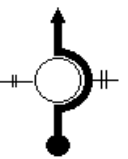
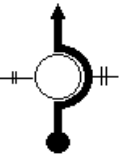


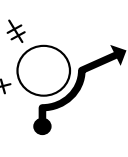
24 ème RALLYE MISTRAL - 8ème RALLYE MISTRAL VHC

DES 5 → CH 6	3ème SECTION : ROGNES - PELISSANNE
Temps imparti : 60'	

	DISTANCE		DIRECTIONS	INFORMATIONS	DEGRESSIF
	Total	Partiel			
134	14,2	5,8		SUIVRE ROUTE PRINCIPALE	40,2
135	14,85	0,65		1ère SORTIE - D543 ROGNES / LA ROQUE	39,55
136	15,9	1,05		AG - D15 LAMBESC/SALON	38,5
137	16,7	0,8		ROUTE PRINCIPALE - D15 LAMBESC / SALON	37,7
138	22,7	6		3ème SORTIE - D7N AIX / ST CANNAT	31,7
139	24,8	2,1		AD - D917 PELISSANNE / SALON	29,6
140				ATTENTION NOMBREUX DOS D'ANES	
141	26,3	1,5		3ème SORTIE - D15 PELISSANNE / LAMBESC	28,1

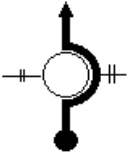
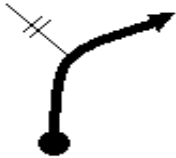
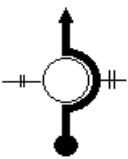
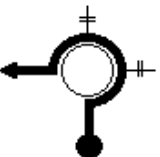
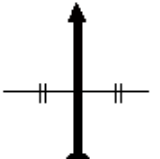
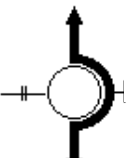



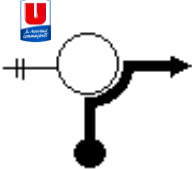
24 ème RALLYE MISTRAL - 8ème RALLYE MISTRAL VHC

DES 5 → CH 6	3ème SECTION : ROGNES - PELISSANNE
Temps imparti : 60'	

	DISTANCE		DIRECTIONS	INFORMATIONS	DEGRESSIF
	Total	Partiel			
142	26,7	0,4		2ème SORTIE - D15 PELISSANNE / SALON	27,7
143	35,3	8,6		2ème SORTIE - D15 LANCON / SALON	19,1
144	35,6	0,3		2ème SORTIE - D572 LANCON / SALON	18,8
145	36,5	0,9		2ème SORTIE - D572 LANCON / SALON	17,9
146	36,8	0,3		3ème SORTIE → D15 LANCON / LA FARE	17,6
147	38,3	1,5		PASSAGE SUR LE PONT AU DESSUS DE L'AUTOROUTE	16,5
148	40,2	1,9		<div style="border: 1px solid black; padding: 5px; display: inline-block;">LANCON PCE</div> 	14,2
149	40,6	0,4		1ère SORTIE	13,8

24 ème RALLYE MISTRAL - 8ème RALLYE MISTRAL VHC

DES 5 → CH 6	3ème SECTION : ROGNES - PELISSANNE
Temps imparti : 60'	

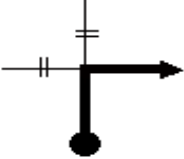

	DISTANCE		DIRECTIONS	INFORMATIONS	DEGRESSIF
	Total	Partiel			
150	40,9	0,3		2ème SORTIE - D15 TOUTES DIRECTIONS / LANCON CENTRE	13,5
151	41,5	0,6		AD - D15 GRANS / SALON	12,9
152	41,9	0,4		2ème SORTIE - D19D SALON	12,5
153	42,8	0,9		3ème SORTIE → D113 MARSEILLE / LA FARE	11,6
154	44,4	1,6		TD - ATTENTION SORTIE DE L'ES 6 VOITURES DE COURSES	10
155	45,8	1,4		1ère SORTIE - D113 MARSEILLE / BERRE / ROGNAC	8,6
156			ATTENTION RADAR TRONCON SUR 4,6KMS		
157	51,3	5,5		1ère SORTIE - D10 ST CHAMAS	3,1

24^{ème} RALLYE MISTRAL - 8^{ème} RALLYE MISTRAL VHC

DES 5 → CH 6

3^{ème} SECTION : ROGNES - PELISSANNE

Temps imparti : 60'

	DISTANCE		DIRECTIONS	INFORMATIONS	DEGRESSIF
	Total	Partiel			
158	54,1	2,8		AD - D21 LANCON DE PCE	0,3
159	54,4	0,3	 CH N° 6	ES 6 LES BAISSSES / LANCON	0

24 ème RALLYE MISTRAL - 8ème RALLYE MISTRAL VHC

DES 6 → CH 6A

3ème SECTION : ROGNES - PELISSANNE


Temps imparti : 25'

ES 6 - LES BAISSES / LANCON DE PROVENCE


CH



DES



AES





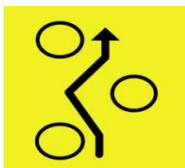



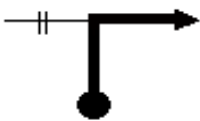

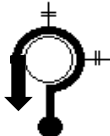


STOP




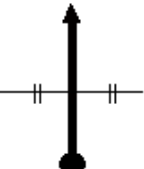
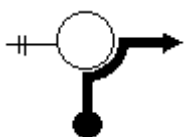
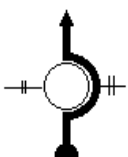

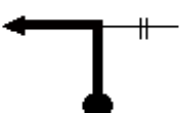

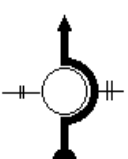
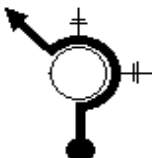
24 ème RALLYE MISTRAL - 8ème RALLYE MISTRAL VHC

DES 6 → CH 6 A	3ème SECTION : ROGNES - PELISSANNE
Temps impartis : 25'	

	DISTANCE		DIRECTIONS	INFORMATIONS	DEGRESSIF
	Total	Partiel			
160	0	0	 DES 6	AU CHEMIN APRES LE VIRAGE DROITE	16,35
161	2,3	2,3			14,05
162	3,2	0,9			13,15
163	4	0,8	 AES6	AU CHEMIN EN TERRE A DROITE	12,35
164	4,2	0,2		DISPOSITIF DE RALENTISSEMENT	12,15
165	4,4	0,2	 STOP 6	AU NIVEAU DU CHEMIN ET TRANSFO ELECTRIQUE	11,95
166	5	0,6		 AD LA FARE	11,35
167	6,3	1,3		3ème SORTIE - FAIRE DEMI TOUR D113 SALON / GRANS	10,05

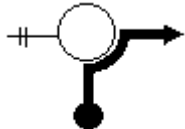
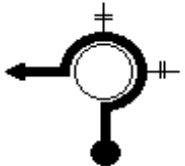


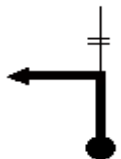


24 ème RALLYE MISTRAL - 8ème RALLYE MISTRAL VHC

DES 6 → CH 6 A	3ème SECTION : ROGNES - PELISSANNE
Temps imparti : 25'	

	DISTANCE		DIRECTIONS	INFORMATIONS	DEGRESSIF
	Total	Partiel			
168	7,7	1,4		TD	8,65
169	8,1	0,4		TD	8,25
170	9,2	1,1		1ère SORTIE - D19D LANCON DE PCE	7,15
171	10,2	1		2ème SORTIE - D15 LANCON / PELISSANNE	6,15
172	10,5	0,3		SUIVRE ROUTE PRINCIPALE → D15 PELISSANNE	5,85
173	10,65	0,15		 AG → D15 PELISSANNE	5,7
174	11,2	0,55		2ème SORTIE - D15 PELISSANNE / LA BARBEN	5,15
175	11,6	0,4		3ème SORTIE - D15 PELISSANNE	4,75

24 ème RALLYE MISTRAL - 8ème RALLYE MISTRAL VHC

DES 6 → CH 6 A	3ème SECTION : ROGNES - PELISSANNE
Temps imparti : 25'	

	DISTANCE		DIRECTIONS	INFORMATIONS	DEGRESSIF
	Total	Partiel			
176	13,8	2,2		PASSAGE SUR LE PONT AU DESSUS DE L'AUTOROUTE	2,55
177	15,3	1,5		1ère SORTIE → D572 AIX / EGUILLES	1,05
178	15,7	0,4		3ème SORTIE → PELLISSANE - Cours Victor Hugo	0,65
179	16,1	0,4		 AG → D572A CENTRE VILLE AURONS	0,25
180	16,2	0,1		AG → Av RAPLAOUSSE (STADE)	0,15
181	16,3	0,1		AG → Av BRASSENS	0,05
182	16,35	0,05	 CH N° 6A	ENTREE PARC D'ASSISTANCE 25'(DEVANT LE JEU D'ENFANTS)	0

24^{ème} RALLYE MISTRAL - 8^{ème} RALLYE MISTRAL VHC


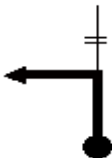
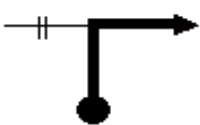

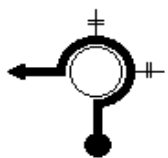
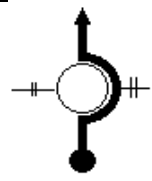
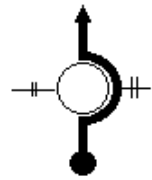
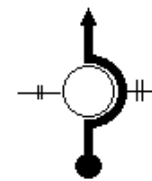
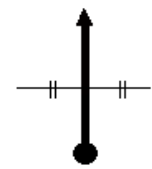


24 ème RALLYE MISTRAL - 8ème RALLYE MISTRAL VHC

CH 6B → CH 7

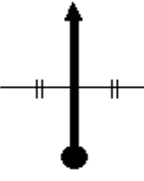
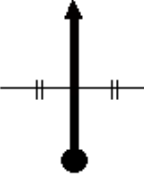
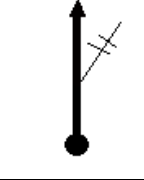
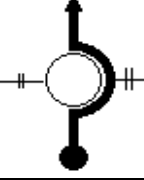
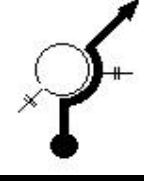


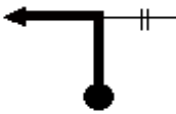
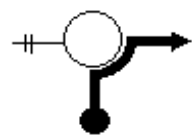
4ème SECTION : PELISSANNE - ROGNES

Temps imparti : 40'

183	0	0	 CH N° 6B	SORTIE PARC D'ASSISTANCE - CHEMIN DE PROUVENQUE (devant les services technique)	28,8
184	0,05	0,05		AG - ALLEE VANTADOUR	28,75
185	0,45	0,4		 AD	28,35
186	0,55	0,1		AG 3ème SORTIE → D572 AIX EN PROVENCE	28,25
187	0,95	0,4		2ème SORTIE → D572 AIX / LAMBESC	27,85
188	1,95	1		2ème SORTIE → D15 LAMBESC / LA BARBEN	26,85
189	2,15	0,2		2ème SORTIE → D15 LAMBESC	26,65
190	2,65	0,5		TD → D15 LAMBESC	26,15



24 ème RALLYE MISTRAL - 8ème RALLYE MISTRAL VHC

CH 6B → CH 7	4ème SECTION : PELISSANNE - ROGNES
Temps imparti : 40'	

	DISTANCE		DIRECTIONS	INFORMATIONS	DEGRESSIF
	Total	Partiel			
191	3,95	1,3		TD → D15 LAMBESC	24,85
192	4,15	0,2		TD → D15 LAMBESC	24,65
193	9,65	5,5		TD → LAMBESC SUD	19,15
194	10,55	0,9		2ème SORTIE → D15	18,25
195	10,95	0,4		2ème SORTIE → D915 ST CANNAT / AIX / ROGNES	17,85
196				ATTENTION NOMBREUX DOS D'ANES	
197	12,55	1,6		AG → D7N ROGNES / PERTUIS	16,25
198	14,45	1,9		1ère SORTIE → D 51 ROGNES / LE PUY STE REPARADE	14,35

24 ème RALLYE MISTRAL - 8ème RALLYE MISTRAL VHC

CH 6B → CH 7	4ème SECTION : PELISSANNE - ROGNES
Temps imparti : 40'	

	DISTANCE		DIRECTIONS	INFORMATIONS	DEGRESSIF
	Total	Partiel			
199	20,35	5,9		SUIVRE ROUTE PRINCIPALE → D15 ROGNES	8,45
200	20,4	0,05		 AD → D15 LE PUY STE REPARADE	8,4
201	21,2	0,8		2ème SORTIE → D15 LE PUY STE REPARADE	7,6
202	21,65	0,45		AD D14C - PUYRICARD	7,15
203	28,8	7,15	 CH N° 7	A DROITE - AU CHEMIN DE GANAY - R112	0

24 ème RALLYE MISTRAL - 8ème RALLYE MISTRAL VHC

DES 7 → CH 7A	4ème SECTION : PELISSANNE - ROGNES
Temps imparti : 20'	

ES 7 - LA CRIDE / ROGNES

CH



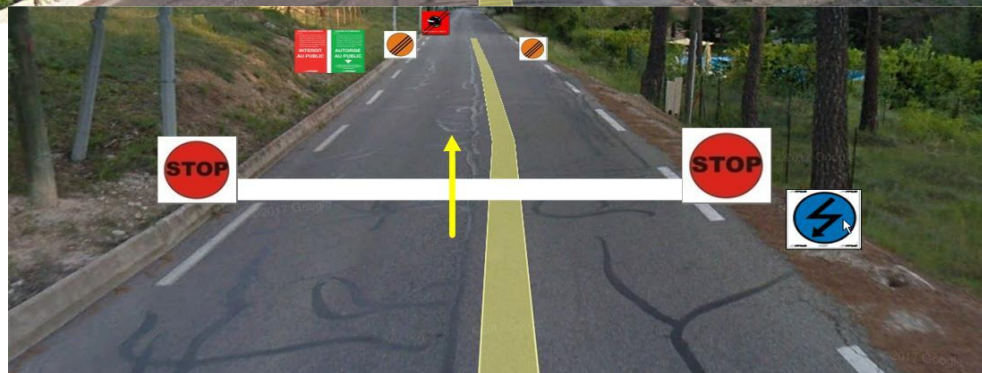
DES



AES







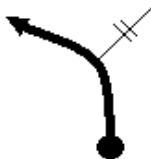
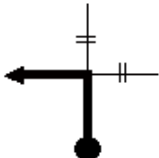


STOP



24 ème RALLYE MISTRAL - 8ème RALLYE MISTRAL VHC


DES 7 → CH 7A	4ème SECTION : PELISSANNE - ROGNES
Temps imparti : 20'	

	DISTANCE		DIRECTIONS	INFORMATIONS	DEGRESSIF
	Total	Partiel			
204	0	0	 DES 7	D14	14,8
205	0,9	0,9		AG → D14 ROGNES "EPINGLE DE GANAY"	13,9
206	5	4,1	 AES 7	AD → CHEMIN EN TERRE	9,8
207	5,1	0,1	 Attention	DISPOSITIF DE RALENTISSEMENT	9,7
208	5,2	0,1	 STOP 7	AD → SUR LE BORD DE ROUTE	9,6
209	5,9	0,7	 Attention	PONT TRES TRES ETROIT	8,9
210	7	1,1		SUIVRE ROUTE PRINCIPALE	7,8
211	8,4	1,4		AG - D15 ROGNES / SALON	6,4

24 ème RALLYE MISTRAL - 8ème RALLYE MISTRAL VHC








DES 7 → CH 7A	4ème SECTION : PELISSANNE - ROGNES
Temps imparti : 20'	

	DISTANCE		DIRECTIONS	INFORMATIONS	DEGRESSIF
	Total	Partiel			
212	14,2	5,8		SUIVRE ROUTE PRINCIPALE	0,6
213	14,6	0,4		1ère SORTIE → D543 ROGNES	0,2
214	14,7	0,1		AD ENTREE PARKING ST DENIS	0,1
215	14,8	0,1	 CH N° 7A	ENTREE PARC REGROUPEMENT 1H30' MAXIMUM	0



24 ème RALLYE MISTRAL - 8ème RALLYE MISTRAL VHC

CH 7B → CH 8	4ème SECTION : PELISSANNE - ROGNES
Temps imparti : 15'	

	DISTANCE		DIRECTIONS	INFORMATIONS	DEGRESSIF
	Total	Partiel			
216	0	0	 CH N° 7B	SORTIE PARC DE REGROUPEMENT	8,05
217	0,1	0,1		AG	7,95
218	0,2	0,1		 AG	7,85
219	0,4	0,2		2ème SORTIE → D15 LE PUY STE REPARADE	7,65
220	0,9	0,5		AD D14C - PUYRICARD	7,15
221	8,05	7,15	 CH N° 8	A DROITE - AU CHEMIN DE GANAY - R112	0
222					
223					

24 ème RALLYE MISTRAL - 8ème RALLYE MISTRAL VHC

CH 7B → CH 8

4ème SECTION : PELISSANNE - ROGNES

Temps imparti : 15'

ES 8 - LA CRIDE / ROGNES

CH



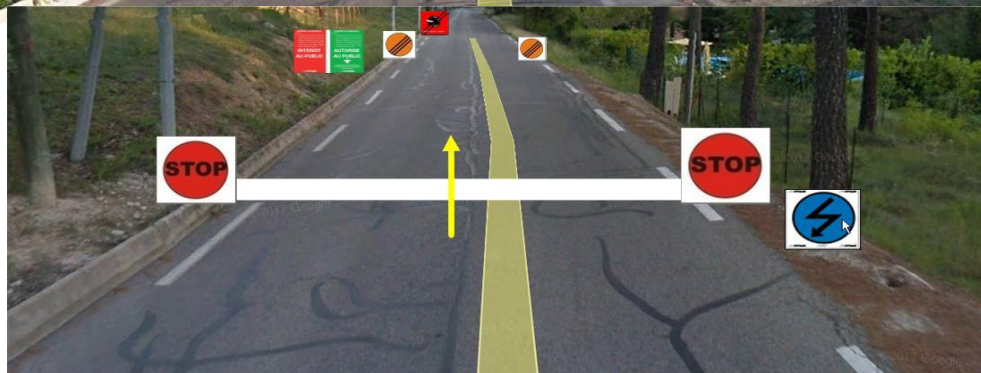
DES



AES








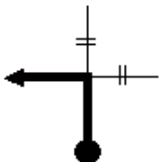


STOP



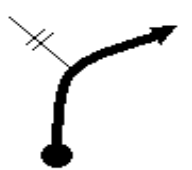
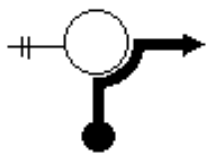
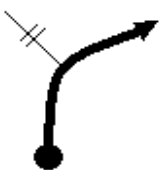

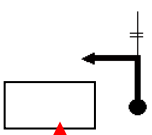
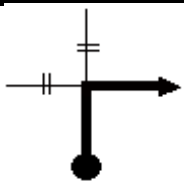
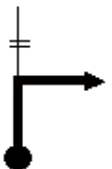
24 ème RALLYE MISTRAL - 8ème RALLYE MISTRAL VHC

DES 8 → CH 8A	4ème SECTION : ROGNES - PELISSANNE
Temps imparti : 20'	

	DISTANCE		DIRECTIONS	INFORMATIONS	DEGRESSIF
	Total	Partiel			
224	0	0	 DES 8	D14	16,3
225	0,9	0,9		AG → D14 ROGNES "EPINGLE DE GANAY"	15,4
226	5	4,1	 AES 8	AD → CHEMIN EN TERRE	11,3
227	5,1	0,1	 Attention	DISPOSITIF DE RALENTISSEMENT	11,2
228	5,2	0,1	 STOP 8	AD → SUR LE BORD DE ROUTE	11,1
229	5,9	0,7	 Attention	PONT TRES TRES ETROIT	10,4
230	7	1,1		SUIVRE ROUTE PRINCIPALE	9,3
231	8,4	1,4		AG - D15 ROGNES / SALON	7,9

24^{ème} RALLYE MISTRAL - 8^{ème} RALLYE MISTRAL VHC


DES 8 → CH 8A	4 ^{ème} SECTION : ROGNES - PELISSANNE
Temps imparti : 20'	

	DISTANCE		DIRECTIONS	INFORMATIONS	DEGRESSIF
	Total	Partiel			
232	14,2	5,8		SUIVRE ROUTE PRINCIPALE	2,1
233	14,6	0,4		1^{ère} SORTIE → D543 ROGNES	1,7
234	15,5	0,9		AD → D543 LA ROQUE D'ANTHERON	0,8
235	15,9	0,4			0,4
236	16	0,1		AG → SERRES DE VERSAILLES	0,3
<p>NOTES POUR LES ASSISTANCES</p> <p>Pour éviter l'embouteillage sur la petite route menant au parc, le passage sera filtré, seuls les concurrents, l'organisation et les riverains munis d'un laissez passer pourront y accéder.</p>					
237	16,1	0,1		AD → STADE	0,2
238	16,2	0,1		AD → STADE	0,1

24 ème RALLYE MISTRAL - 8ème RALLYE MISTRAL VHC




DES 8 → CH 8A	4ème SECTION : ROGNES - PELISSANNE
Temps impartit : 20'	

219

DISTANCE		DIRECTIONS	INFORMATIONS	DEGRESSIF
Total	Partiel			
16,3	0,1	 CH N° 8A	ENTREE PARC FERME - POITAGE EN AVANCE AUTORISE	0




Légende :


-  Parc fermé et Parc de regroupement
-  CH entrée et Sortie
-  Sens de circulation



24 ème RALLYE MISTRAL - 8ème RALLYE MISTRAL VHC



24^{ème} RALLYE MISTRAL - 8^{ème} RALLYE MISTRAL VHC



24 ème RALLYE MISTRAL - 8ème RALLYE MISTRAL VHC

24 ème RALLYE MISTRAL - 8ème RALLYE MISTRAL VHC

24 ème RALLYE MISTRAL - 8ème RALLYE MISTRAL VHC